




# Pays Loire Val d'Aubois

Guide d'accueil touristique



# Le Pays Loire Val d'Aubois



C'est un territoire composé de quatre cantons :  
**LA GUERCHE-SUR-L'AUBOIS, NERONDES, SANCERGUES, et SANCOINS.**

Le Pays Loire Val d'Aubois est une accueillante région située au Sud-Est du département du Cher. Il est limitrophe de la Nièvre, proche des autoroutes A71 et A77, à seulement deux heures de PARIS par la voie ferrée.

A l'Est, le Pays est bordé par la **Loire et l'Allier.**

Il bénéficie également en bordure de la Loire, de la présence du **canal latéral à la Loire** jusqu'au GUÉTIN où il franchit l'Allier par le célèbre PONT-CANAL aux 18 arches.

Au Sud, le département de l'Allier nous offre toute proche la magnifique **forêt de Tronçais.**

Au Nord, on aperçoit **les collines du Sancerrois** et à l'Ouest le vaste plateau céréalière de **la Champagne Berrichonne.**

Ce Pays rural aux trois vallées : **Vallée de La Loire, Vallée de l'Allier et Vallée de l'Aubois,** est aussi marqué par une activité industrielle ancienne perdurant aujourd'hui.

On parlera volontiers de la Vallée de l'Aubois en faisant référence à la période pré-industrielle du XIX<sup>ème</sup> siècle. On parlera plutôt de la Vallée de Germigny lorsque l'on fait référence à l'activité d'élevage et au commerce des bovins. En effet, terre d'élevage du Charolais, le Pays abrite à SANCOINS : Les Grivelles, un marché européen de vente de bétail qui se tient chaque mercredi matin.



# Bienvenue

|                                 |      |   |
|---------------------------------|------|---|
| Découvrez notre Pays .....      | page | 3 |
| Les points d'informations ..... | page | 4 |



## Découverte culture

|                                       |       |         |
|---------------------------------------|-------|---------|
| Les sites remarquables .....          | pages | 5 à 7   |
| L'art roman / Les lavoirs .....       | page  | 8       |
| Le patrimoine industriel ancien ..... | pages | 9 et 10 |
| Les espaces thématiques .....         | page  | 11      |
| Les excursions .....                  | page  | 12      |
| Les principaux villages .....         | page  | 13      |



## Découverte nature

|                                                                       |      |    |
|-----------------------------------------------------------------------|------|----|
| Le Val d'Allier .....                                                 | page | 14 |
| Le canal de Berry .....                                               | page | 15 |
| La Loire à vélo .....                                                 | page | 16 |
| La randonnée pédestre /<br>La randonnée et les sports équestres ..... | page | 17 |

## Détente

|                                                   |       |          |
|---------------------------------------------------|-------|----------|
| Le golf .....                                     | page  | 18       |
| Le tourisme fluvial / Les activités nautiques ... | pages | 19 et 20 |

## Hébergement et restauration

|                                                                         |      |    |
|-------------------------------------------------------------------------|------|----|
| L'hébergement de plein air .....                                        | page | 21 |
| Les gîtes, les chambres d'hôtes,<br>les hôtels et les restaurants ..... | page | 22 |

# Découvrez notre Pays



***Voyagez dans un passé riche en églises romanes, pour certaines illuminées, en châteaux, abbaye et jardins, en villages typiques avec leurs lavoirs.***

C'est revivre au siècle dernier la grande époque métallurgique de notre région.

C'est pratiquer la plupart de vos sports favoris et pêcher dans nos rivières, canaux et étangs.

C'est trouver les bons hébergements : hôtels, gîtes, chambres d'hôtes, campings bien aménagés.

Venez partager notre passé et notre présent culturel, nos loisirs et nos spécialités gastronomiques (viande Charolaise, fromages de chèvre, friture de Loire,...).

Amis touristes,  
bon séjour parmi nous.



# Les points d'informations

## **Office de tourisme \*\* du Pays Loire Val d'Aubois**

Il est situé au milieu du territoire à LA GUERCHE SUR L'AUBOIS, 1 place Auguste Fournier - 18150  
LA GUERCHE SUR L'AUBOIS - Tél : 02 48 74 25 60  
E-mail : ot.laguerchecher@wanadoo.fr

**Permanence assurée 6 jours / 7 par 2 hôtesses.**  
**Ouvert du lundi au samedi de 9h à 12h et de 14h à 18h.**  
**Accueil en anglais, espagnol et langue des signes.**



## **Syndicat d'initiative de SANCOINS**

Il est situé au Sud du Pays, 15 place du commerce  
18600 SANCOINS - Tél : 02 48 74 65 85  
E-mail : syndicatinitiativesancoins@wanadoo.fr

**Permanence assurée 5 jours / 7 par 2 hôtesses.**  
**Ouvert du 15 juin au 15 septembre : du mardi au samedi de 9h à 12h et de 14h30 à 18h30. Du 16 septembre au 14 juin : les mardi, jeudi et vendredi de 15h à 17h et les mercredi, samedi de 9h30 à 12h.**



## **5 points d'accueils supplémentaires ont été créés pour mailler le territoire**



### **APREMONT-SUR-ALLIER**

**dans la salle multifonction**  
**Ouvert du 1<sup>er</sup> avril au 30 septembre. Permanence assurée 7 jours / 7 par 2 hôtesses.**  
**Ouvert du lundi au dimanche de 14h à 18h.**



### **SANCERGUES à la mairie**

**Ouvert du lundi au vendredi de 9h à 12h et de 14h à 17h30, le samedi de 10h à 12h.**  
**Accueil en anglais et espagnol.**  
**Tél : 02 48 74 70 42**



### **COURS-LES-BARRES**

**à l'agence postale communale**  
**Ouvert les lundi, mardi, jeudi et vendredi de 9h à 10h30 et de 15h15 à 17h15.**  
**Le mercredi de 9h à 10h30 et le samedi de 9h à 11h30.**  
**Tél : 02 48 76 03 59**

### **NÉRONDES à la mairie**

**Ouvert le lundi de 14h à 17h. Du mardi au vendredi de 9h à 12h et de 14h à 17h et le samedi de 9h à 12h. Tél : 02 48 74 80 16**



### **BEFFES**

**sur le site de Chabrolles.**  
**Renseignement à la mairie.**  
**Tél (mairie) : 02 48 76 51 08**  
**ou Tél : 02 48 76 57 32**

# Les sites remarquables



## LA GUERCHE-SUR-L'AUBOIS

**Le parc floral de la mairie**, situé en centre bourg et dessiné dans les années 60, est un lieu privilégié de promenades et de repos.

Essentiellement composé de résineux, il est replanté d'essences nouvelles. Ce parc, véritable îlot de verdure et de fleurs, est régulièrement récompensé par le jury départemental de fleurissement.

**LA GUERCHE est d'ailleurs classée ville fleurie 1 fleur et station verte de vacances. Entrée libre.**



## APREMONT-SUR-ALLIER

**Classé parmi les plus beaux villages de France.**

**Le château** du XV<sup>ème</sup> siècle dominant l'Allier peut être visité de l'extérieur avec une vue imprenable sur la rivière. La visite se poursuit avec le **parc floral** où culmine un belvédère orné de faïence « MONTAGNON » de NEVERS et, enfin, le **musée des calèches** dans les écuries du château.

**Tél : 02 48 77 55 06 - Entrée payante.**



## SAGONNE



**Le château** est une forteresse médiévale des XII<sup>ème</sup> et XIV<sup>ème</sup> siècles au cœur du village. En 1699 Jules HARDOUIN-MANSART devient propriétaire du château. Cet architecte du roi Louis XIV laisse dans le village l'empreinte architecturale de cette époque. Plusieurs maisons du village méritent le détour.

**Tél : 02 48 80 01 27 - Entrée payante.**

**Le village classé** témoigne d'un passé historique très ancien et très riche. Les maisons en bordure du château qui donnent sur les douves abritaient autrefois des fonctionnaires : juges, greffiers, notaires ainsi que des échoppes d'artisans et de commerçants.

**De nombreuses manifestations sont organisées toute l'année à l'espace culturel Simonne et Jean LACOUTURE (conférences, lectures, projections, concerts, théâtre,...). Tél mairie : 02 48 80 01 16**

## MENETOU-COUTURE



**Le donjon du XV<sup>ème</sup> siècle** dresse son imposante silhouette à plus de 30 mètres au dessus du Val d'Aubois.

Située dans un parc aux arbres centenaires, cette habitation seigneuriale militaire construite vers 1460 possède une remarquable charpente. Elle est classée Monument Historique depuis 1917.

**Tél : 02 48 80 25 08 ou 01 45 48 02 11 - Entrée payante.**

## MENETOU-COUTURE

### **L'abbaye de FONTMORIGNY**

est membre de la charte européenne des abbayes et sites cisterciens. D'abord bénédictine, elle s'est affiliée à l'ordre de Cîteaux en 1149.

L'implantation des bâtiments et leur évolution architecturale entre les XII<sup>e</sup> et XVIII<sup>e</sup> siècles

illustrent l'histoire monastique cistercienne. Ici, les moines ont inauguré l'ère de la métallurgie artisanale en Val d'Aubois avec la construction de moulins à battre le fer. Après d'importants travaux, le site est désormais ouvert à la visite.

**En période estivale, des conférences et des concerts sont organisés.**

**L'abbaye dispose de salles pour des réceptions et mariages.**

**Tél : 02 48 76 12 33 - Entrée payante.**



## MORNAY-BERRY

### **Le château de LA GRAND'COUR**

est une

« Forteresse coquille » bâtie dans la seconde moitié du XII<sup>e</sup> siècle, entourée de douves et d'un mur d'enceinte.

Il s'agit d'un important témoin de l'art militaire français du XIII<sup>e</sup> siècle.

**Les visites sont assurées du 1<sup>er</sup> juillet au 31 août sauf le lundi, ou sur rendez-vous hors saison.**

**Tél : 02 48 80 24 45 - Entrée payante.**



## CHASSY

### **Le jardin du château de VILLIERS**

est un jardin anglais en Berry, planté de vivaces : roses anciennes, clématites, etc.

Il borde un étang où se reflète un moulin à vent restauré que l'on peut également approcher par la route.

**Les visites se font uniquement pour les groupes et sur rendez-vous.**

**Tél : 02 48 77 53 20**

**Entrée payante.**



## BLET

Ce bourg rural est une porte d'entrée

à l'Ouest du Pays Loire Val d'Aubois.

### **L'église romane et la halle** de 1821

(classées Monuments Historiques) forment un ensemble agréable et pittoresque, aux côtés d'un château du XV<sup>e</sup> siècle entouré d'un parc arboré.

# Les sites remarquables

## GROSSOUVRE

**La forteresse médiévale des seigneurs de GRIVEL**, a fait l'objet d'une récente restauration. Elle fut aux XVIII<sup>ème</sup> et XIX<sup>ème</sup> siècles la demeure des régisseurs et des maîtres de forges locaux.

**Le site offre des gîtes dans des bâtiments annexes, ainsi qu'une salle de réception pouvant accueillir 300 personnes. Tél : 02 48 74 09 32**  
**Site : [www.chateaudegrossouvre.com](http://www.chateaudegrossouvre.com)**



## GERMIGNY-L'EXEMPT

**Le manoir de Chézelles** des XV<sup>ème</sup> et XVI<sup>ème</sup> siècles, à l'architecture médiévale, comprend un rez-de-chaussée et un premier étage. Ce bâtiment se compose d'une tour prismatique avec son escalier et d'une tour triangulaire avec terrasse au sommet.

Dans l'enceinte fermée, on découvre également une grange à poteaux du XVIII<sup>ème</sup> siècle entièrement restaurée en 1998 avec deux auvents, comme la bergerie du XVIII<sup>ème</sup> siècle.

## CUFFY

L'histoire lointaine de **la forteresse** est mal connue. Le site présentait un intérêt stratégique en surplombant le confluent de la Loire et de l'Allier.

CUFFY constituait un observatoire permettant de surveiller la navigation sur la Loire et l'Allier. La forteresse est présente dans l'histoire de France pendant huit siècles. De nos jours subsistent les ruines du donjon du XII<sup>ème</sup> siècle (la tour Sully).

**Ouvert au public avec visite commentée les samedis et dimanches de 11h à 12h et de 15h à 19h. Visite extérieure des remparts selon circuit balisé : tous les jours de 10h à 18h.**  
**Tél : 02 48 80 41 45 - Entrée payante.**



Le manoir de Chézelles s'aperçoit en empruntant la route de GERMIGNY-L'EXEMPT à LA GUERCHE-SUR-L'AUBOIS.

Le site abrite aussi un musée de machines agricoles en cours d'installation dans la grange et dans la cour de la propriété.

**Ouverture de juin à septembre, de 10h à 12h et de 14h à 18h.**  
**Visite extérieure libre et gratuite.**  
**Tél : 02 48 77 59 70**



# L'Art roman

Environ vingt églises romanes sont édifiées à l'intérieur du Pays. Elles datent presque toutes des XII<sup>ème</sup> et XIII<sup>ème</sup> siècles.

Plusieurs sont classées Monuments Historiques. Il faut retenir les églises de : **CHARLY (Tél : 02 48 74 72 38), NEUILLY-EN-DUN, VERAUX, CUFFY, SANCERGUES, AUGY-SUR-AUBOIS, LE GRAVIER À LA GUERCHE ET GERMIGNY-L'EXEMPT** qui vient

de subir une importante restauration sous la conduite de l'association « Les amis de l'église de Germigny ». L'Église St-Etienne du GRAVIER qui bénéficie depuis 25 ans du soutien de l'association des « Amis de l'église du Gravier », a connu plusieurs opérations de restauration intérieure. Elle est ouverte au public pendant les mois d'été avec la participation d'un guide. Des expositions et des concerts y ont lieu régulièrement.



SANCERGUES



LE GRAVIER



CHARLY



AUGY-SUR-BOIS

# Les lavoirs

Dans le Pays Loire Val d'Aubois de nombreux lavoirs subsistent. Ils sont variés quant à leurs formes, matériaux employés, alimentation en eau et architecture.

Beaucoup d'entre eux ont été restaurés.

**Un dépliant disponible dans les points d'accueil du Pays en assure la présentation.**



Citons parmi les lavoirs du Pays :

**APREMONT-/-ALLIER  
ARGENVIERES  
AUGY-SUR-AUBOIS  
BEFFES  
BLET  
LA CHAPELLE-HUGON  
CHARLY  
CHASSY**



Lavoir de SAGONNE

**CROISY  
GERMIGNY-L'EXEMPT  
GROISES  
HERRY  
JOUET-SUR-L'AUBOIS  
JUSSY-LE-CHAUDRIER  
NÉRONDES  
MORNAY-SUR-ALLIER  
SAGONNE  
ST-HILAIRE-DE-GONDILLY  
SANCERGUES  
SANCOINS  
TENDRON  
TORTERON  
VÉREAUX**

# Le patrimoine industriel ancien

## La grande époque...

Visiter le Val d'Aubois vous permet de prendre connaissance d'une aventure industrielle singulière marquée, entre les XVIII<sup>ème</sup> et XX<sup>ème</sup> siècles, par la succession de trois activités qui ont façonné ce territoire aujourd'hui rural : la métallurgie du fer (forges et fonderies), la chaux et la terre cuite.

Le circuit conseillé va de BEFFES à SANCOINS en passant par MARSEILLES-LES-AUBIGNY, JOUET-SUR-L'AUBOIS, PRECY, TORTERON, LA GUERCHE-SUR-L'AUBOIS, LE CHAUTAY, LA CHAPELLE-HUGON et GROSSOUVRE.

## GROSSOUVRE

### L'immeuble Les Galeries

Ce bâtiment typique construit en 1834 est le plus ancien immeuble ouvrier à galeries-coursives extérieures, régulier et hygiéniste actuellement connu en France. Ce monument historique, a été entièrement restauré en 2008.




## GROSSOUVRE

### La halle à charbon

Sur l'impulsion du Pays Loire Val d'Aubois, la halle à charbon est devenue un centre d'interprétation interactif de l'histoire et des techniques de la métallurgie en Val d'Aubois. Une scénographie dynamique et attractive, répartie sur deux niveaux, propose un véritable plongeon dans l'univers des forges du Val d'Aubois.

### Ouverture :

- janvier, le week-end de 14h à 18h
  - février, mars, octobre, novembre, décembre tous les jours de 14h à 18h sauf le mardi
  - avril, mai, juin, septembre tous les jours de 10h à 18h
  - juillet, août tous les jours de 10h à 19h
  - vacances scolaires de 10h à 18h (à partir de 9h du 18 juillet au 25 août)
- Tél : 02 48 77 06 38 - Entrée payante.



Avant



Après



## LA GUERCHE SUR L'AUBOIS

### La tuilerie « Sauvard »

Construite en 1852 près du canal de Berry, cette imposante tuilerie-briqueterie est appelée à devenir un centre culturel local, ainsi qu'un site d'accueil privilégié des visiteurs et des habitants.

Des travaux importants de restauration ont déjà été réalisés (couverture et cheminées). Une étude de l'aménagement intérieur est programmée.

Le four tunnel « HOFFMANN » à cuisson continue pourrait s'intégrer dans une scénographie à imaginer.



## BEFFES



### Le site de Chabrolles

Cet ancien site de production de chaux et de ciment est l'un des tous premiers sites industriels anciens du Val d'Aubois à avoir fait l'objet d'une réhabilitation à partir du milieu des années 1990.

Le site comprend des batteries de fours ainsi que deux très grandes halles de fabrication (1 000 m<sup>2</sup>) qui accueillent des spectacles et des concerts.

**Tél : 02 48 76 51 08 ou 02 48 76 57 32**

## TORTERON

### L'ancienne usine métallurgique

Il s'agit de l'un des plus importants sites industriels anciens du Val d'Aubois par sa superficie, les infrastructures encore visibles et la création ex-nihilo d'un village pour le développement de la métallurgie.

Acquis en 2002, le site a fait l'objet de plusieurs campagnes de remise en état en attendant un programme de valorisation de l'espace à découvrir.

Des visites guidées du site peuvent être organisées à la demande par l'association « Aubois, de terres et de feux ».

**E-mail : [atfaubois@aol.com](mailto:atfaubois@aol.com)**

**Site : [www.atfaubois.org](http://www.atfaubois.org)**



# Les espaces thématiques

## CORNUSSE

### **La maison du forgeron et du maréchal-ferrant**

Elle vous présente une rétrospective de trois métiers d'antan intimement liés : la taillanderie, la maréchalerie et le charonnage, où chaque instrument, chaque outil devient sujet d'une explication pour satisfaire votre curiosité. Entre ces trois activités, des thèmes culturels, littéraires et poétiques sont abordés.

**Tél : 02 48 76 83 99 - Entrée payante.**  
**A compter de 2010 le musée sera transféré à GERMIGNY-L'EXEMPT. Il portera le nom de « La forge de Germigny ».**



## SAGONNE

### **Le musée MANSART**

Il est consacré à la dynastie des grands architectes, dont Jules HARDOUIN-MANSART. Ce bâtisseur de VERSAILLES acheta en 1699 le château féodal et ses domaines.  
**Tél : 02 48 80 01 27**  
**Entrée payante.**

## APREMONT-SUR-ALLIER

### **Le musée des calèches dans les écuries du château**



Plusieurs spécimens hippomobiles du XIX<sup>ème</sup> siècle sont présentés : break de chasse, tonneau tracté par un âne, berline de voyage d'Eugène SCHNEIDER, fondateur du Creusot en 1840. Vous pouvez également découvrir les écuries du château.

**Tél : 02 48 77 55 06 - Entrée payante.**

## MARSEILLES-LES-AUBIGNY

### **Le musée de sabots et de maquettes de bateaux**



Dans les locaux de la mairie, sont exposées des maquettes de péniches réalisées artisanalement. Les péniches du canal de Berry et du canal latéral étaient construites selon deux gabarits différents ! Une collection de divers sabots d'époque est également présentée.

**Tél : 02 48 76 44 99 - Entrée libre.**

## SANCOINS

### **Le centre artistique Jean BAFFIER**

Ce petit musée sancoinnais présente des sculptures de Jean BAFFIER et les œuvres de quelques gloires locales parmi lesquelles : Marguerite AUDOUX et Hugues LAPAIRE  
**Ouverture le mercredi en été pendant la durée du marché et sur rendez-vous.**  
**Tél : 02 48 74 58 88**



# Les excursions sur le Pays

## *Au cœur d'un village médiéval*

**Excursion au bord de l'Allier avec la présentation du village médiéval d'APREMONT-SUR-ALLIER** auquel Eugène SCHNEIDER, maître de forge du Creusot, a redonné vie. Visite du parc floral avec ses collections de plantes vivaces, d'arbustes à fleurs et d'arbres aux essences rares. Enfin, découverte du pont-canal du GUÉTIN, à CUFFY, un ouvrage hydraulique majeur qui permet au canal latéral à la Loire d'enjamber l'Allier.



## *Richesse biologique du Val d'Allier*

**Excursion en Val d'Allier comprenant notamment la découverte de la faune et de la flore** de l'une des dernières poches d'un paysage bocager de type bourbonnais, relativement bien conservée, où les agriculteurs locaux ont su développer des techniques respectueuses du milieu naturel.

## *Escapade médiévale*

**Excursion au cœur du Val d'Aubois avec la découverte de l'abbaye cistercienne de FONTMORIGNY** qui conserve les traces d'un puissant héritage tant historique qu'architectural : église du XII<sup>ème</sup> siècle, bâtiment des convers du XIII<sup>ème</sup>, logis abbatial du XV<sup>ème</sup>, ruines du cloître du XVIII<sup>ème</sup>, vivier et jardin médiéval.



## *Trésors cachés en Val d'Aubois*

**Excursion au Sud du Val d'Aubois avec la visite d'un authentique village médiéval**, celui de SAGONNE, dont les maisons en pierre et à colombage donnent sur les douves d'un château du XII<sup>ème</sup> siècle chargé d'une longue et prestigieuse histoire.



L'office de tourisme assure des **visites guidées de groupes** (minimum 10 personnes) des villages d'APREMONT-SUR-ALLIER, SAGONNE et du Pont-canal du GUÉTIN. Tous les jours sur réservation. **Tél : 02 48 74 25 60**

# Les principaux villages



## NÉRONDES



**Situé à mi-chemin entre BOURGES et NEVERS sur la RD 976, ce chef-lieu de canton possède un très intéressant patrimoine** dont une église romane des XI<sup>ème</sup> et XII<sup>ème</sup> siècles et un immense lavoir avec une toiture reposant sur 30 piliers de bois. Le plan d'eau de la GARENNE réserve aux touristes ses aires de pique-nique, ses jeux de plein-air et offre calme et détente. NÉRONDES dispose de commerces de proximité et d'hébergements touristiques.

**Point d'accueil à la mairie : 02 48 74 80 16**



## LA GUERCHE-SUR-L'AUBOIS

**Chef-lieu de canton de 3 500 habitants, LA GUERCHE-SUR-L'AUBOIS est une cité industrielle depuis le XIV<sup>ème</sup> siècle.**

Elle recèle parmi ses vestiges les restes d'un haut fourneau des XVIII<sup>ème</sup> et XIX<sup>ème</sup> siècles. LA GUERCHE s'est aussi développée grâce à l'arrivée du chemin de fer en 1847 avec la voie transversale LYON-NANTES et à un réseau routier très fréquenté. LA GUERCHE est un lieu de séjour recherché. Elle s'est engagée à développer l'accueil des touristes, avec la présence d'un camping \*\*\*, d'un centre nautique. On peut également admirer une très belle église du XII<sup>ème</sup> siècle (le Gravier) classée Monument Historique. L'hôtel de ville logé dans un élégant manoir du XIX<sup>ème</sup> siècle, est situé au milieu d'un parc.

**Office de tourisme de Pays\*\* :  
Tél : 02 48 74 25 60**



## SANCERGUES



**Cet agréable chef-lieu de canton est situé sur la RN 151 à seulement quelques kilomètres de la CHARITÉ-SUR-LOIRE. Cette cité accueillante dispose d'une église romane du XII<sup>ème</sup> siècle arrosée par la rivière la Vauvise.**

En bordure du Val de Loire, SANCERGUES



est un vrai lieu de repos pour les touristes qui y séjournent.

**Point d'accueil à la mairie :**

**Tél :  
02 48 72 70 42**



## SANCOINS

**Ce centre littéraire et artistique est situé au carrefour de trois provinces : Berry, Bourbonnais, Nivernais.**

Aujourd'hui SANCOINS est un bourg commerçant. Plusieurs personnalités y ont laissé leur souvenir : Marguerite AUDOUX et Hugues LAPAIRE (écrivains), Jean BAFIER (sculpteur), Léon BELOT (artiste peintre), Gabriel GRAVIER (géographe), Oscar METENIER (homme de théâtre).

SANCOINS dispose d'une piscine couverte et chauffée, ouverte toute l'année. Un marché aux bestiaux de grande renommée se déroule chaque mercredi matin au parc des Grivelles.

**Syndicat d'initiative, Tél : 02 48 74 65 85**



# Le Val d'Allier, un paradis en herbe

**Le Val d'Allier berrichon est un petit territoire situé entre la forêt d'APREMONT et la rivière Allier, sur les communes d'APREMONT-SUR-ALLIER, de NEUVY-LE-BARROIS et de MORNAY-SUR-ALLIER.**

Sur les coteaux, l'espace est occupé par le bocage.  
Dans le val inondable, de vastes prairies servent de pâturage pour les troupeaux. L'Allier a conservé son caractère naturel et offre des milieux appréciés par la faune.

De nombreuses espèces d'oiseaux liées à ce milieu sont observées, pour certaines toute l'année : cigognes et autres espèces d'échassiers s'y reproduisent. Des centaines de grues cendrées s'y arrêtent pour hiverner.

Regroupés au sein de l'association « Les Amis du Val d'Allier », les jeunes agriculteurs du secteur ont décidé de préserver leur milieu de vie, en faisant de celui-ci un lieu de découverte pour les touristes et les amis de la nature.

Un film intitulé « Paradis en herbe » restitue bien la démarche des agriculteurs locaux, conciliant à la fois vie au pays et respect de la nature environnante (durée 48' - DVD ou VHS ).

**Tél : 02 48 74 54 68**

**E-mail : [mairieneuvybarrois@orange.fr](mailto:mairieneuvybarrois@orange.fr)**



**Au départ de Mornay-sur-Allier, trois circuits pédestres permettent également de découvrir ce territoire préservé.**



*Le passage des cigognes et des grues...*



*... le peuplement des castors.*

# Le canal de Berry

*Afin de se remémorer sa présence dans le Pays Loire Val d'Aubois, voici, en quelques lignes, l'histoire de cette voie d'eau.*

Créé au début du XIX<sup>ème</sup> siècle pour fournir en combustible et en matières diverses tout le bassin industriel du centre de la France, le canal de Berry s'est « endormi » pendant près d'un demi-siècle après son déclassement en 1955.

Son tracé à trois branches, représentant un Y inversé pour une longueur totale de 261 km, traverse une partie de l'ancien Bourbonnais, du Berry et de la Touraine. Le Pays Loire Val d'Aubois est traversé par la branche FONTBLISSE > MARSEILLES-LES-AUBIGNY. Le canal est dans un état assez variable avec des tronçons en eau utilisés pour la pêche. Ailleurs, il est asséché, envahi par la végétation, voire entièrement comblé.

Depuis plusieurs années, des collectivités se sont regroupées pour participer ensemble à la réhabilitation progressive de cette voie d'eau (maintien en eau,



curage, défrichage du lit et des abords, protection des ouvrages...).

Il est également envisagé l'aménagement d'une véloroute sur le chemin de halage du canal de Berry qui constitue d'ores et déjà un axe de randonnée privilégié pour découvrir le Val d'Aubois.



La tranchée d'AUGY





# La Loire à vélo



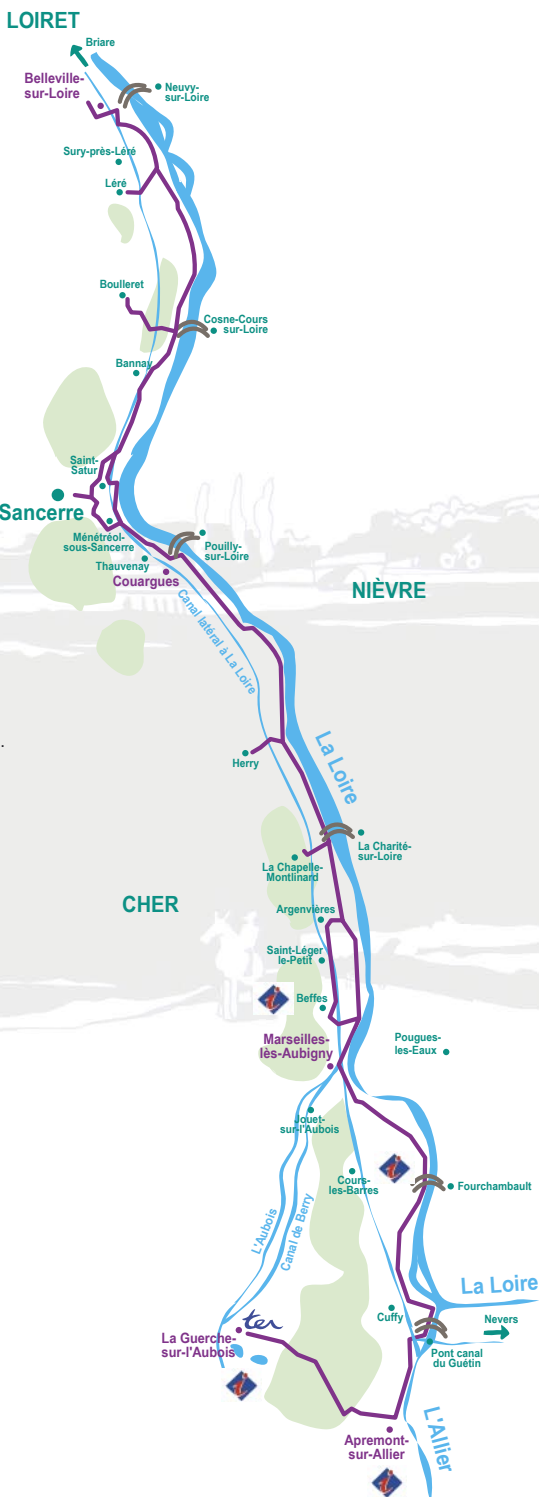
*Cet itinéraire cyclable interrégional, long de 800 km, débute (ou s'achève, c'est selon), sur le Pays Loire Val*

*d'Aubois, au Bec d'Allier, à Cuffy. Il s'inscrit, à l'échelle européenne, dans l'eurovéloroute des fleuves entre Nantes et Budapest (2400 km).*

Ce trajet de 108 kilomètres de longueur dans le département du Cher, suit alternativement durant son parcours dans le Pays Loire Val d'Aubois, les levées de la Loire et du canal latéral. Cette itinérance, douce et lente, idéale en famille, vous fera apprécier les splendides panoramas sur la Loire mais aussi sur l'Allier grâce à un détour à APREMONT-SUR-ALLIER.

L'accès à la Loire à vélo peut s'effectuer par le train à partir de la gare TER de LA GUERCHE-SUR-L'AUBOIS ainsi qu'à partir de la gare de NEVERS. La véloroute NEVERS-LE GUETIN permet en effet de rejoindre la Loire à vélo à CUFFY, après la traversée du remarquable pont-canal du GUETIN.

**Pour plus d'informations sur ce grand itinéraire le long de la Loire :**  
[www.loireavelo.fr](http://www.loireavelo.fr)



# La randonnée pédestre



*Pour le sport ou la détente, le Pays Loire Val d'Aubois offre de nombreuses possibilités de randonnées.*



*Territoire berrichon au contact de la Bourgogne, le Pays est traversé d'Est en Ouest par deux chemins de SAINT-JACQUES-DE-COMPOSTELLE allant de VEZELAY à SAINT-JEAN-PIED-DE-PORT en passant par BOURGES ou SAINT-AMAND-MONTROND.*

*Quatre circuits d'intérêt départemental* ont également été balisés sur le Pays : le circuit du minéral, le circuit des bois et étangs, le circuit des collines de Charly et le circuit des sources et vallons. **Leur fiche est téléchargeable sur le site : [www.berrylecher.com](http://www.berrylecher.com).**

De plus, **38 circuits locaux** répartis sur l'ensemble du Pays ont été élaborés (pour certains avec le concours de l'association LOISIRS NATURE de NÉRONDES). **Leur fiche est en vente à l'office de tourisme. Tél : 02 48 74 25 60**

# La randonnée & les sports équestres



## CENTRES EQUESTRES

Trois centres équestres sont présents sur le Pays :

- « Les tranches » à COURS LES BARRES, **Tél : 02 48 76 09 94**
- « Les écuries de l'Aubois » à LA GUERCHE SUR L'AUBOIS, **Tél : 02 48 74 89 18**
- « Les chétifs bois » à MORNAY SUR ALLIER, **Tél : 02 48 74 66 42**

Ils organisent tous les ans des manifestations de niveau national et assurent une éducation équestre de qualité depuis le plus jeune âge. Ils peuvent également vous proposer des randonnées promenades.

## ASSOCIATIONS

Trois associations assurent la promotion du sport équestre sur le Pays.

- L'association « Equ'hippobois » qui utilise l'ancien hippodrome de LA GUERCHE, y organise des manifestations de type cross et saut d'obstacles.
- « L'association équestre de la Vallée de Germigny » organise chaque année à GIVARDON et aux alentours, des courses d'endurance équestre de niveau national.
- L'association « Cours les Barres compétition » organise entre autres manifestations, des concours de sauts d'obstacles de niveau national.



## HARAS

Le haras des Goguets à CHARLY est un élevage de pur-sang arabes. C'est également un relais équestre qui propose un hébergement à la ferme dans le calme et la tranquillité.



Vous pouvez aussi découvrir la ferme sur une journée avec présentation de l'exploitation, visite de l'élevage, déjeuner et découverte de la faune et de la flore locale.

**Tél : 02 48 74 74 47**

**E-mail : [haras-des-goguets@terre-net.fr](mailto:haras-des-goguets@terre-net.fr)**

**Site : [www.haras-des-goguets.com](http://www.haras-des-goguets.com)**



# Le golf

## LE GOLF CLUB DE LA VALLEE DE GERMIGNY

Situé sur la commune de ST-HILAIRE-DE-GONDILLY, à 5 minutes de NÉRONDES et à 10 minutes de LA GUERCHE, ce parcours de neuf trous a été élaboré pour satisfaire tous les niveaux de jeu. Sur une superficie d'environ 20 hectares, il est implanté en pleine campagne berrichonne. Longs fairways, greens en pente, dévers, passages d'eau, lisière de bois en font un parcours autant technique qu'esthétique.



Le club house, installé dans une ancienne bergerie, offre un certain charme dans une ambiance simple et agréable.

Le pro-shop vous permet d'y trouver tout ce dont un golfeur a besoin.

**Tél : 02 48 80 23 43**

# Le tourisme fluvial

**Le territoire profite de la présence du canal latéral à la Loire, voie d'eau propice à une navigation de plaisance en pleine évolution.**

Entre Briare et Digoin, le canal latéral permet, avec d'autres ouvrages, la liaison entre le Rhône et la Seine. Le port de MARSEILLES-LES-AUBIGNY est une étape réputée. Les touristes peuvent y embarquer et y séjourner. Il est en outre possible de faire réparer ou entretenir sa péniche au chantier naval et de l'équiper grâce au centre d'accastillage présents à MARSEILLES-LES-AUBIGNY. Plusieurs haltes nautiques bien aménagées comme celles de COURS-LES-BARRES et de HERRY, permettent aux plaisanciers de s'arrêter et de s'approvisionner. **Attention, la vitesse des embarcations est limitée à moins de 6 km/h sur le canal !**



Pont-canal du Guétin à CUFFY



Port de MARSEILLES-LES-AUBIGNY



Halte de COURS-LES-BARRES

## Les activités nautiques

### LA GUERCHE-SUR-L'AUBOIS

#### **Le centre de loisirs nautiques de Robinson**

Ouvert à tous en saison, il dispose d'une baignade surveillée par un maître nageur, de jeux aquatiques, d'une crêperie avec bar et salle de jeux.

La pêche y est également pratiquée avec la carte de la société de pêche locale.



### NÉRONDES

#### **Le plan d'eau de La Garenne**

Avec ses berges ombragées, ses jeux de plein air et ses aires de pique-nique, il invite les pêcheurs et les promeneurs à la détente.

Un terrain de jeux, un skate parc et un parcours de santé à proximité offrent aux jeunes la possibilité de jouer ensemble.



**D'autres étangs et plans d'eau :**  
**PRECY - GARIGNY - MORNAY-SUR-ALLIER -**  
**OUROUER-LES-BOURDELINS - CUFFY -**  
**LE CHAUTAY - ARGENVIERES,**  
**vous réservent de belles journées !**

La pêche en rivières et dans les canaux peut également être pratiquée dans de nombreux endroits, ainsi qu'au bord de la Loire et de l'Allier.



## PISCINES

### *L'espace aquatique de l'Aubois à SANCOINS*

Cette piscine intercommunale vous propose un bassin couvert et chauffé, une pataugeoire pour les plus jeunes, ainsi que des jets massants et un solarium. Elle fonctionne tous les jours de l'année et s'adresse à tout public y compris pendant la période scolaire. **Tél : 02 48 76 85 79**



### *Le bassin de natation de LA GUERCHE-SUR-L'AUBOIS*

Construit en priorité pour l'initiation des scolaires, ce bassin accueille aussi des adultes dans des créneaux fixes. **Tél : 02 48 74 05 74**

## CANOE KAYAK

*Pratique et non polluant, le canoë-kayak constitue le meilleur moyen de découvrir les cours d'eau. Les descentes de la Loire et de l'Allier sont pratiquées pendant la saison touristique, quand le fleuve et la rivière se sont assagis.*

### *FUN LOISIRS*

Cette association programme des descentes d'Allier par groupe de MORNAY-SUR-ALLIER à APREMONT-SUR-ALLIER. Elles sont encadrées par un moniteur agréé, qui propose une initiation à la faune et à la flore.

**Sur réservation du 1<sup>er</sup> avril à la fin octobre - Tél : 02 48 25 51 62**

### *MARSEILLES-LES-AUBIGNY*

La commune a créé en 2008 une base de location de canoës en bordure de la D 45 (rue de Loire). Un embarcadère assure un accès immédiat et sécurisé à la Loire.

Cette activité nautique bénéficie d'un partenariat avec le « Bourges Canoë-kayak Club ».

Les réservations se font au point d'accueil.

Les canoëtistes peuvent partir individuellement ou en groupe, accompagnés ou non d'un guide (1/2 journée, journée ou plus), entre juin et septembre.

**Tél mairie : 02 48 76 44 99 - Site : [www.marseilles-les-aubigny.fr](http://www.marseilles-les-aubigny.fr)**



## PLONGÉE

*Profonde de 23 mètres, la carrière ennoyée de l'ancienne usine à chaux et à ciment de Chabrolles à BEFFES est devenue un centre de plongée réputé, utilisé à la fois pour l'initiation et pour l'entraînement de professionnels confirmés.*

**Hébergement et pension complète sur le site.**

**Tél Aqua beffes Club : 02 48 76 07 91 ou 02 48 76 51 08**



# L'hébergement de plein-air

## LES TERRAINS DE CAMPING

Trois sont ouverts 6 et 12 mois dans l'année

### LA GUERCHE-SUR-L'AUBOIS

**Robinson \*\*\***

Bordé par l'étang du centre municipal de loisirs, ce camping offre aux campeurs la pêche et la baignade surveillée par un maître-nageur. 6 bungalows, entièrement équipés pour recevoir 4 à 8 personnes, peuvent être loués toute l'année. Location possible de vélos. **Tél : 02 48 74 18 86**



### BLET

**Le Gouffre\*\***

Ce camping est situé à proximité du village et des commerces. **Tél : 02 48 74 71 04**

### MORNAY-SUR-ALLIER

**La Bruyère \***

Ce camping est situé sur le coteau dominant l'Allier. **Tél : 02 48 74 57 01**

## LES ESCALES D'ACCUEIL POUR CAMPING-CARS

### L'escale de la Prairie de NEUVY-LE-BARROIS

Au cœur du Val d'Allier, elle offre 6 emplacements stabilisés.

**Ouverture du 30 mars au 1<sup>er</sup> novembre, hors saison sur réservation.**

**Tel-fax : 02 48 74 62 54**



### L'escale de SANCOINS

Située sur le port du canal de Berry à proximité des commerces, elle peut accueillir gratuitement plusieurs dizaines de véhicules. L'escale dispose d'un point de vidange et de toilettes publiques.

**Tél mairie : 02 48 77 52 42**

### L'escale de NERONDES

Située à proximité de l'étang de La Garenne, elle dispose d'une aire de vidange.

**Tél mairie : 02 48 74 80 16**

### Le club des amis camping-caristes d'OUROUER-LES-BOURDELINS

**Tél : 02 48 68 55 11**



# Les gîtes, les chambres d'hôtes, les hôtels et les restaurants





**RENSEIGNEMENTS**

*Office de tourisme\*\*  
de Pays*

1 place Auguste Fournier  
18150 LA GUERCHE  
Tél : 02 48 74 25 60  
ot.laguerchecher@wanadoo.fr  
www.paysloirevaldaubois.com

*Syndicat d'initiative*

15 place du Commerce  
18600 SANCOINS  
Tél : 02 48 74 65 85  
syndicatinitiativsancoins  
@wanadoo.fr

*Points d'accueil*

- APREMONT-SUR-ALLIER
- BEFFES
- COURS-LES-BARRES
- NÉRONDES
- SANCERGUES

- Office de tourisme de Pays
- ▲ Syndicat d'initiative
- Point d'accueil

